



НОВОУРАЛЬСКИЙ ГОРОДСКОЙ ОКРУГ  
МУНИЦИПАЛЬНОЕ АВТОНОМНОЕ ОБЩЕОБРАЗОВАТЕЛЬНОЕ УЧРЕЖДЕНИЕ  
ЛИЦЕЙ № 56

# ПАСПОРТ ДОРОЖНОЙ БЕЗОПАСНОСТИ



2017 ГОД

СОГЛАСОВАНО:

УТВЕРЖДАЮ:

Глава  
Новоуральского городского округа

Директор МАОУ "Лицей № 56"

А. Б. БАРАНОВ

Н. В. ТОМЧЕНКО

" 08 " 2017 года

" 07 " 2017 года

# ПАСПОРТ ДОРОЖНОЙ БЕЗОПАСНОСТИ

МУНИЦИПАЛЬНОГО АВТОНОМНОГО ОБЩЕОБРАЗОВАТЕЛЬНОГО УЧРЕЖДЕНИЯ

## ЛИЦЕЙ № 56

РАССМОТРЕНО:

Врио начальника ОГИБДД МУ МВД России  
по Новоуральскому ГО и МО "п. Уральский"  
лейтенант полиции

Д. В. ВОЙТЕНКО

" 07 " 2017 года

## СОДЕРЖАНИЕ

Номер раздела	Наименование раздела	Номер листа
	Титульный лист	1
	Лист согласования	2
	Содержание	3
1	Общие данные	4 -5
2	Схемы. Пояснительная записка	6
	Схема района расположения МАОУ «Лицей № 56»	7
	Схемы организации дорожного движения в районе размещения МАОУ «Лицей № 56»	8
	Схема маршрутов движения организованных групп учащихся МАОУ «Лицей № 56»	9
	Схема путей движения транспортных средств к местам погрузки-разгрузки и рекомендуемые безопасные пути движения учащихся по территории МАОУ «Лицей № 56»	10
3	Обеспечение безопасности перевозок учащихся специальным транспортным средством (автобусом)	11 - 12
	Схема расположения автобусных остановок в районе МАОУ «Лицей № 56»	13
	Схема маршрута движения автобуса и безопасного маршрута движения учащихся МАОУ «Лицей № 56» при перевозке специальным транспортным средством (автобусом)	14
4	Обеспечение безопасности учащихся МАОУ «Лицей № 56» при производстве дорожных ремонтно-строительных работ	15
	Приложение №1. Сведения об организациях, осуществляющих перевозку учащихся МАОУ «Лицей № 56» специальным транспортным средством (автобусом)	16
	Приложение №2. Информационная карточка перевозок учащихся МАОУ «Лицей № 56» специальным транспортным средством (автобусом)	17
<p><b>ПАСПОРТ ДОРОЖНОЙ БЕЗОПАСНОСТИ</b></p>		
<p><b>СОДЕРЖАНИЕ</b></p>		<p><b>3</b></p>

## 1. ОБЩИЕ ДАННЫЕ

Полное наименование образовательного учреждения:	Муниципальное автономное общеобразовательное учреждение «Лицей № 56»	
Сокращенное наименование образовательного учреждения:	МАОУ «Лицей № 56»	
Юридический и почтовый адреса:	Россия, 624130, Свердловская область, г. Новоуральск, ул. Сергея Дудина, д. 7	
Фактический адрес:	Россия, 624130, Свердловская область, г. Новоуральск, ул. Сергея Дудина, д. 7	
Руководители образовательного учреждения:		
Директор	Томченко Наталья Валентиновна	8(34370) 3-07-90
Заместитель директора по учебной работе	Бушланова Ольга Владимировна	8(34370) 3-10-49 доб. 3080
	Малеева Елена Алексеевна	8(34370) 3-10-49 доб. 3061
	Южакова Ольга Евгеньевна	8(34370) 3-10-49 доб. 2051
Заместитель директора по воспитательной работе	Абдалова Анастасия Геннадьевна	8(34370) 3-10-49 доб. 2050
Ответственный работник по профилактике дорожно-транспортного травматизма:		
Специалист по вопросам ГО и ЧС Управления образования Администрации НГО	Кривочуров Валерий Михайлович	8(34370) 6-27-11
Ответственный работник Государственной инспекции безопасности дорожного движения:		
Инспектор ДПС ОГИБДД МУ МВД России по Новоуральскому ГО и МО пос. Уральский	Мелких Оксана Михайловна	8(34370) 7-47-30
Руководитель или ответственный работник дорожно-эксплуатационной организации, осуществляющей содержание улично-дорожной сети:		
Директор Муниципального казенного учреждения «Управление городского хозяйства» Новоуральского городского округа	Ефимов Сергей Валерьевич	8(34370) 4-74-82
Руководитель или ответственный работник дорожно-эксплуатационной организации, осуществляющей содержание технических средств организации дорожного движения:	он же	

Количество учащихся:	803 человека
Наличие уголка БДД:	1-й этаж старшего блока, 1-й этаж младшего блока
Наличие класса по БДД:	2-й этаж старшего блока кабинет № 216 (класс ОБЖ), с наличием стендов, медиатеки, раздаточного материала, контрольно-измерительных материалов по БДД
Наличие автогородка (площадки) по БДД:	Внутренний двор лицея
Наличие автобуса:	отсутствует
Владелец автобуса:	отсутствует
Время занятий в образовательном учреждении:	
	Первая смена: 08:30 – 14:20
	Вторая смена: нет
	Внеклассные занятия: 14:20 – 19:00
Телефоны оперативных служб:	
Служба спасения	01
Полиция	02
Скорая помощь	03
Оперативный дежурный администрации Новоуральского городского округа	8 (34370) 9-01-12
Управление Федеральной службы безопасности	8 (34370) 9-29-03

## 2. СХЕМЫ. ПОЯСНИТЕЛЬНАЯ ЗАПИСКА

В настоящем паспорте приведены следующие схемы:

1. Схема района расположения МАОУ «Лицей № 56» с указанием путей движения транспортных средств и учащихся приведена на листе 7.

На схеме указан район расположения образовательного учреждения, наиболее частые пути движения учащихся от дома, отдаленных остановок маршрутных транспортных средств к образовательному учреждению и обратно, пути движения транспортных средств, пешеходные переходы.

2. Схема организации дорожного движения в районе размещения МАОУ «Лицей № 56» приведена на листе 8.

На схеме указано размещение технических средств организации дорожного движения на улицах (проездах), прилегающих к МАОУ «Лицей № 56».

3. Схема маршрутов движения организованных групп учащихся от МАОУ «Лицей № 56» к МАУ ДО «Станция юных техников», МАУ ДО «Центр внешкольной работы», МБУК «Публичная библиотека», включая филиал - «Детская библиотека», МБУК «Театр музыки, драмы и комедии», МАУК «ДК «Новоуральский», МАУК «Киноцентр «Нейва», МАОУ «СОШ №48», МАУ «КСК», МБУ ДО «ДШИ» и к лыжероллерной трассе с искусственным освещением в МКР-15 приведена на листе 9.

4. Схема движения транспортных средств к местам разгрузки (погрузки) и рекомендуемые безопасные пути передвижения учащихся по территории образовательного учреждения приведена на листе 10.

На схеме указаны пути движения транспортных средств по территории образовательного учреждения, в том числе места погрузки (разгрузки), а также безопасные маршруты движения учащихся во время проведения погрузочно-разгрузочных работ и движения транспорта.

5. Схема расположения автобусных остановок в районе МАОУ «Лицей № 56» приведена на листе 13.

На схеме указаны остановки общественного транспорта и подходы к ним от образовательного учреждения.

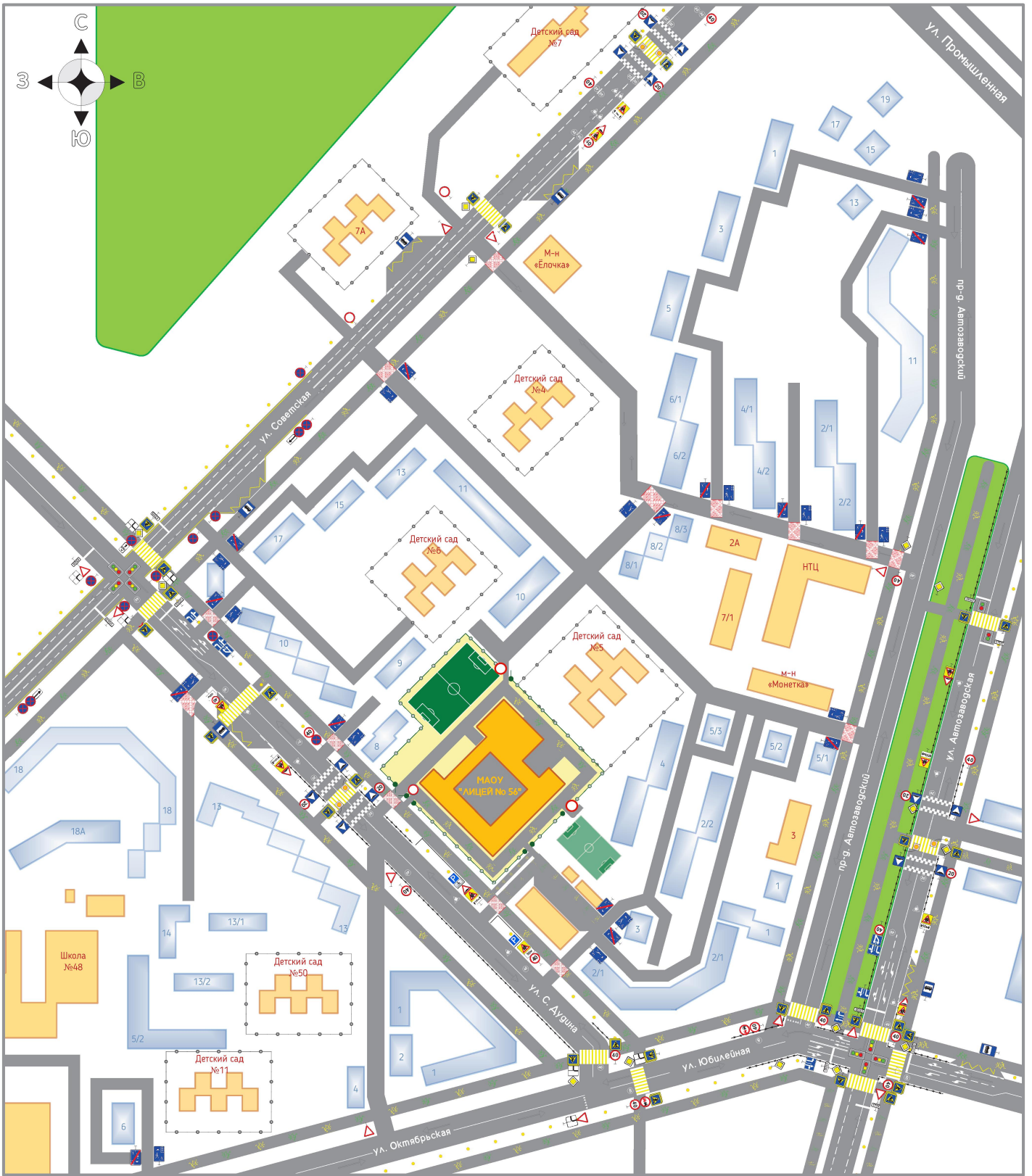
6. Схема маршрута движения автобуса и безопасного маршрута движения учащихся МАОУ «Лицей № 56» при перевозке специальным транспортным средством (автобусом) приведена на листе 14.

На схеме указано место посадки-высадки учащихся и безопасные пути их движения от образовательного учреждения и обратно, а так же пути движения автобуса.

7. Схема пути движения транспортных средств и учащихся при проведении дорожных ремонтно-строительных работ вблизи образовательной организации в настоящем паспорте не приводится.

Такие схемы разрабатываются для каждого случая проведения определенного вида работ.

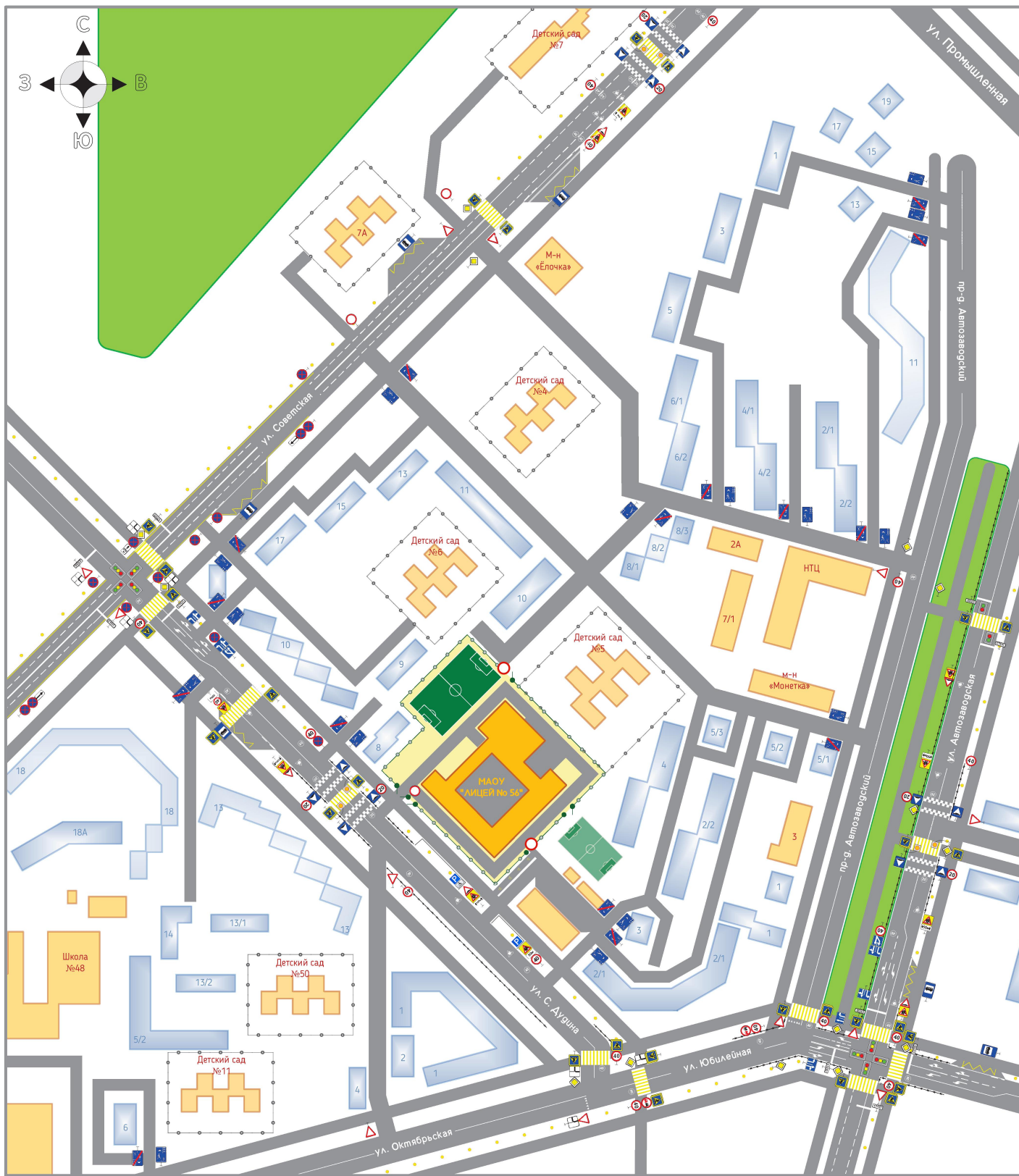
# СХЕМА РАЙОНА РАСПОЛОЖЕНИЯ МАОУ "ЛИЦЕЙ №56"



**УСЛОВНЫЕ ОБОЗНАЧЕНИЯ:**

- |   |  |   |
|---|--|---|
| <ul style="list-style-type: none"> <li><span style="display: inline-block; width: 15px; height: 10px; background-color: yellow; border: 1px solid black; margin-right: 5px;"></span> - нежилая застройка;</li> <li><span style="display: inline-block; width: 15px; height: 10px; background-color: lightblue; border: 1px solid black; margin-right: 5px;"></span> - жилая застройка;</li> <li><span style="display: inline-block; width: 15px; height: 10px; background-color: lightgreen; border: 1px solid black; margin-right: 5px;"></span> - спортивные сооружения;</li> <li><span style="display: inline-block; width: 15px; height: 10px; background-color: green; border: 1px solid black; margin-right: 5px;"></span> - «зелёные» зоны, массивы;</li> <li><span style="display: inline-block; width: 15px; height: 10px; background-color: gray; border: 1px solid black; margin-right: 5px;"></span> - проезжая часть улиц, дорог, проездов;</li> </ul> | <ul style="list-style-type: none"> <li><span style="display: inline-block; width: 15px; height: 10px; background-color: gray; border: 1px solid black; margin-right: 5px;"></span> - тротуары, пешеходные дорожки;</li> <li><span style="display: inline-block; width: 15px; height: 10px; background-color: gray; border: 1px solid black; margin-right: 5px;"></span> - пути движения учащихся;</li> <li><span style="display: inline-block; width: 15px; height: 10px; background-color: gray; border: 1px solid black; margin-right: 5px;"></span> - остановка общественного транспорта;</li> <li><span style="display: inline-block; width: 15px; height: 10px; background-color: gray; border: 1px solid black; margin-right: 5px;"></span> - наземный пешеходный переход;</li> <li><span style="display: inline-block; width: 15px; height: 10px; background-color: gray; border: 1px solid black; margin-right: 5px;"></span> - искусственная неровность;</li> </ul> | <ul style="list-style-type: none"> <li><span style="display: inline-block; width: 15px; height: 10px; background-color: lightcoral; border: 1px solid black; margin-right: 5px;"></span> - опасные участки;</li> <li><span style="display: inline-block; width: 15px; height: 10px; border-top: 1px dashed black; margin-right: 5px;"></span> - ограждение пешеходное;</li> <li><span style="display: inline-block; width: 15px; height: 10px; border-top: 1px dashed black; margin-right: 5px;"></span> - ограждение образовательного учреждения;</li> <li><span style="display: inline-block; width: 15px; height: 10px; border: 1px solid black; border-radius: 50%; margin-right: 5px;"></span> - дорожные знаки;</li> <li><span style="display: inline-block; width: 15px; height: 10px; border: 1px solid black; border-radius: 50%; margin-right: 5px;"></span> - транспортный светофор (тип Т.7);</li> <li><span style="display: inline-block; width: 15px; height: 10px; border: 1px solid black; border-radius: 50%; margin-right: 5px;"></span> - наружное освещение.</li> </ul> |
|---|--|---|

# СХЕМА ОРГАНИЗАЦИИ ДОРОЖНОГО ДВИЖЕНИЯ В РАЙОНЕ РАЗМЕЩЕНИЯ МАОУ "Лицей № 56"

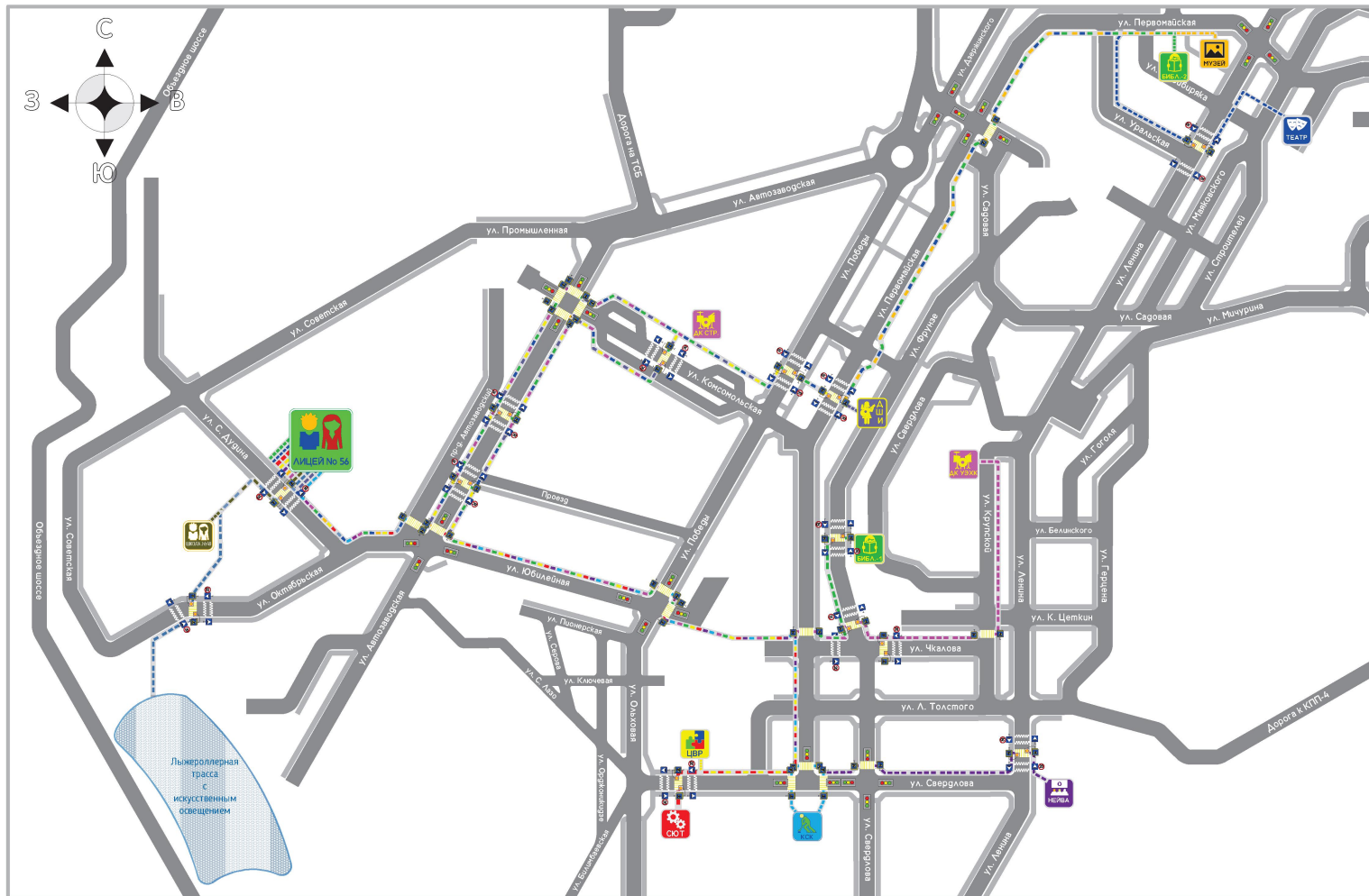


### УСЛОВНЫЕ ОБОЗНАЧЕНИЯ:

- |   |  |   |
|---|--|---|
| <ul style="list-style-type: none"> <li><span style="display: inline-block; width: 20px; height: 10px; background-color: yellow; border: 1px solid black; margin-right: 5px;"></span> - нежилая застройка;</li> <li><span style="display: inline-block; width: 20px; height: 10px; background-color: lightblue; border: 1px solid black; margin-right: 5px;"></span> - жилая застройка;</li> <li><span style="display: inline-block; width: 20px; height: 10px; background-color: green; border: 1px solid black; margin-right: 5px;"></span> - спортивные сооружения;</li> <li><span style="display: inline-block; width: 20px; height: 10px; background-color: lightgreen; border: 1px solid black; margin-right: 5px;"></span> - «зелёные» зоны, массивы;</li> <li><span style="display: inline-block; width: 20px; height: 10px; background-color: gray; border: 1px solid black; margin-right: 5px;"></span> - проезжая часть улиц, дорог, проездов;</li> </ul> | <ul style="list-style-type: none"> <li><span style="display: inline-block; width: 20px; height: 10px; background-color: gray; border: 1px solid black; margin-right: 5px;"></span> - тротуары, пешеходные дорожки;</li> <li><span style="display: inline-block; width: 20px; height: 10px; background-color: gray; border: 1px solid black; margin-right: 5px;"></span> - пути движения учащихся;</li> <li><span style="display: inline-block; width: 20px; height: 10px; background-color: gray; border: 1px solid black; margin-right: 5px;"></span> - остановка общественного транспорта;</li> <li><span style="display: inline-block; width: 20px; height: 10px; background-color: gray; border: 1px solid black; margin-right: 5px;"></span> - наземный пешеходный переход;</li> <li><span style="display: inline-block; width: 20px; height: 10px; background-color: gray; border: 1px solid black; margin-right: 5px;"></span> - искусственная неровность;</li> </ul> | <ul style="list-style-type: none"> <li><span style="display: inline-block; width: 20px; height: 10px; border-top: 1px dashed gray; margin-right: 5px;"></span> - ограждение пешеходное;</li> <li><span style="display: inline-block; width: 20px; height: 10px; border-top: 1px dashed gray; margin-right: 5px;"></span> - ограждение образовательного учреждения;</li> <li><span style="display: inline-block; width: 10px; height: 10px; border: 1px solid red; border-radius: 50%; margin-right: 5px;"></span> - дорожные знаки;</li> <li><span style="display: inline-block; width: 10px; height: 10px; background-color: yellow; border: 1px solid black; margin-right: 5px;"></span> - транспортный светофор (тип Т.7);</li> <li><span style="display: inline-block; width: 10px; height: 10px; border: 1px dotted gray; margin-right: 5px;"></span> - наружное освещение.</li> </ul> |
|---|--|---|



# СХЕМА МАРШРУТОВ ДВИЖЕНИЯ ОРГАНИЗОВАННЫХ ГРУПП УЧАЩИХСЯ МАОУ "ЛИЦЕЙ № 56"



## МАРШРУТЫ БЕЗОПАСНОГО ДВИЖЕНИЯ:

- маршрут МАОУ «Лицей № 56» – МБУК «Новоуральский историко-краеведческий музей» и обратно;
- маршрут МАОУ «Лицей № 56» – Филиал «Детская библиотека» МБУК «Публичная библиотека» НГО и обратно;
- маршрут МАОУ «Гимназия №41» – МБУК «Театр музыки, драмы и комедии» НГО и обратно;
- маршрут МАОУ «Лицей № 56» – Филиал «ДК УЭК» МАУК «ДК «Новоуральский» НГО и обратно;
- маршрут МАОУ «Лицей № 56» – Центральная публичная библиотека МБУК «Публичная библиотека» НГО и обратно;
- маршрут МАОУ «Лицей № 56» – МАУК «Киноцентр «Нейва» НГО и обратно;
- маршрут МАОУ «Лицей № 56» – МАУ ДО «Центр внешкольной работы» и обратно;
- маршрут МАОУ «Лицей № 56» – МАУ ДО «Станция юных техников» НГО и обратно.
- маршрут МАОУ «Лицей № 56» – МАУК «ДК «Новоуральский» НГО (ДК «Строитель») и обратно;
- маршрут МАОУ «Лицей № 56» – МБУ ДО «Детская школа искусств» НГО и обратно;
- маршрут МАОУ «Лицей № 56» – МАУ «Концертно-спортивный комплекс» НГО и обратно;
- маршрут МАОУ «Лицей № 56» – МАОУ «Средняя общеобразовательная школа №48» г. Новоуральска и обратно;
- маршрут МАОУ «Лицей № 56» – лыжероллерная трасса с искусственным освещением в МКР-15

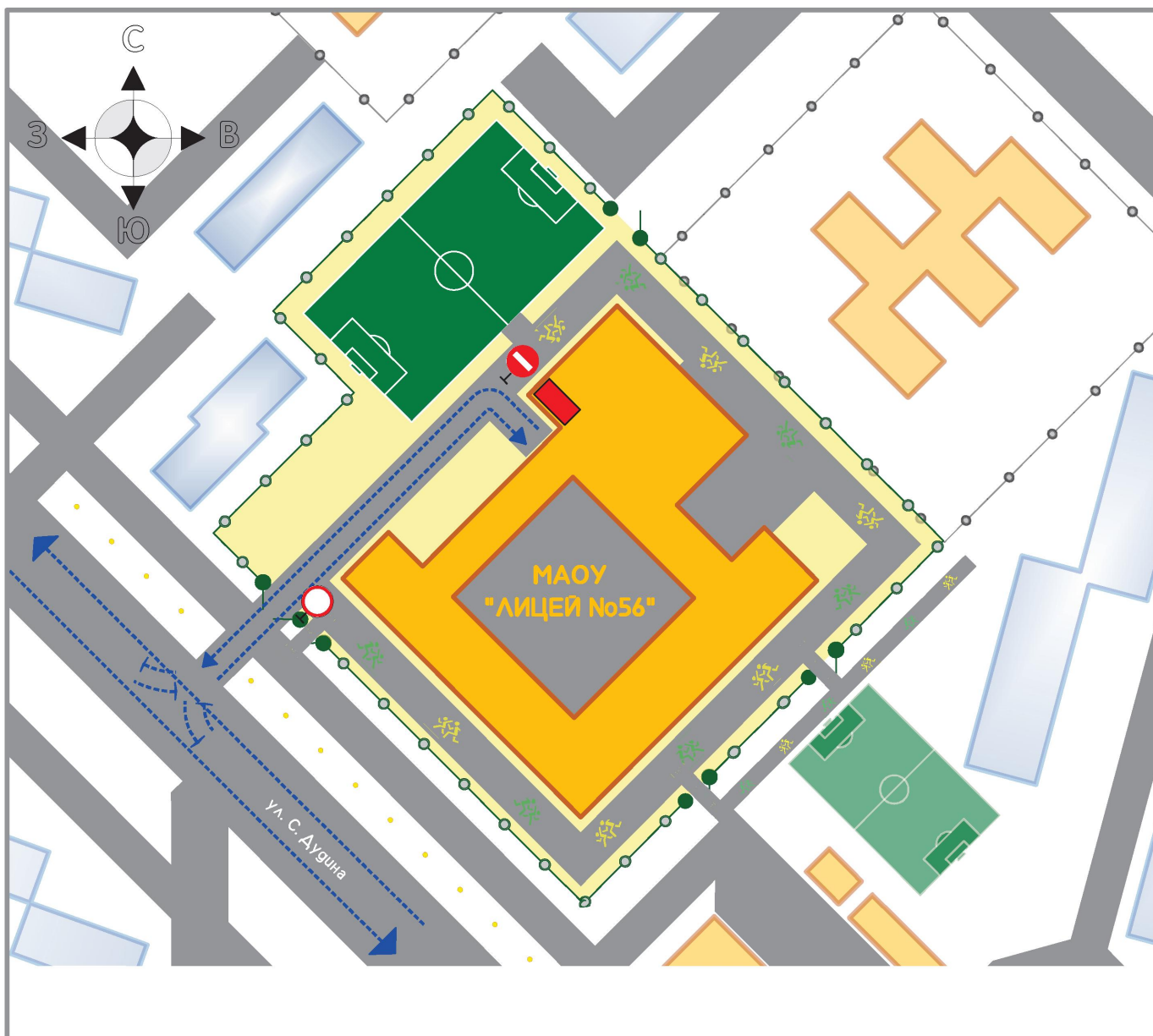
## УСЛОВНЫЕ ОБОЗНАЧЕНИЯ:

- |  |   |  |   |
|--|---|--|---|
|  | - МАОУ «Лицей № 56»;                    |  | - наземный пешеходный переход, оборудованный светофорами Т.7; |
|  | - застройка жилая;                      |  | - наземный пешеходный переход;                                |
|  | - проезжая часть улиц, дорог, проездов; |  | - искусственная неровность;                                   |
|  | - тротуары, пешеходные, дорожки и зоны; |  | - светофорный объект на пересечениях улиц (дорог);            |
|  | - дорожные знаки;                       |  |   |

**ПАСПОРТ  
ДОРОЖНОЙ БЕЗОПАСНОСТИ**

**СХЕМА  
ОРГАНИЗОВАННЫХ МАРШРУТОВ ДВИЖЕНИЯ**

**СХЕМА  
ПУТЕЙ ДВИЖЕНИЯ ТРАНСПОРТНЫХ СРЕДСТВ К МЕСТАМ ПОГРУЗКИ-РАЗГРУЗКИ  
И РЕКОМЕНДУЕМЫЕ БЕЗОПАСНЫЕ ПУТИ ДВИЖЕНИЯ ДЕТЕЙ  
ПО ТЕРРИТОРИИ МАОУ "ЛИЦЕЙ № 56"**



**ПУТИ ДВИЖЕНИЯ:**

Доставка грузов к школе осуществляется со стороны ул. С. Дудина.

Погрузка-разгрузка твердых бытовых отходов осуществляется во внутреннем дворе школы.

При движения транспортных средств по территории школы и проведении погрузочно-разгрузочных работ следует исключить пересечение путей движения пешеходов и транспортных средств, а также нахождение учащихся во внутреннем дворе школы.

**УСЛОВНЫЕ ОБОЗНАЧЕНИЯ:**

- образовательные учреждения;
- застройка жилая;
- места погрузки-разгрузки;
- проезжая часть улиц, дорог, проездов;
- тротуары, пешеходные зоны;
- безопасные пути движения учащихся;
- пути движения транспортных средств к местам погрузки-разгрузки

### 3. ОБЕСПЕЧЕНИЕ БЕЗОПАСНОСТИ ПЕРЕВОЗОК ДЕТЕЙ СПЕЦИАЛЬНЫМ ТРАНСПОРТНЫМ СРЕДСТВОМ (АВТОБУСОМ)

#### ОБЩИЕ СВЕДЕНИЯ

(заполняется при наличии собственного автобуса в образовательном учреждении)

Марка: \_\_\_\_\_

Модель: \_\_\_\_\_

Государственный регистрационный знак: \_\_\_\_\_

Год выпуска: \_\_\_\_\_

Количество мест в автобусе: \_\_\_\_\_

Соответствие конструкции требованиям, предъявляемым к школьным автобусам: \_\_\_\_\_

#### 1. СВЕДЕНИЯ О ВОДИТЕЛЕ (ЯХ) АВТОБУСА (СОВ)

Фамилия, Имя, Отчество	Дата принятия на работу	Стаж вождения ТС категории «D»	Дата предстоящего медицинского осмотра	Период проведения стажировки	Сроки повышения квалификации	Допущенные нарушения ПДД

#### 2. ОРГАНИЗАЦИОННО-ТЕХНИЧЕСКОЕ ОБЕСПЕЧЕНИЕ

Лицо, ответственное за обеспечение безопасности дорожного движения

Фамилия, Имя, Отчество: \_\_\_\_\_

Должность: \_\_\_\_\_

Дата назначения: \_\_\_\_\_

Дата переаттестации: \_\_\_\_\_

Организация проведения предрейсового медицинского осмотра водителя (ей)

Предрейсовый медицинский осмотр водителей осуществляет: \_\_\_\_\_

\_\_\_\_\_ на основании: \_\_\_\_\_

действительного до: \_\_\_\_\_

**Организация проведения предрейсового технического осмотра транспортного средства**

Предрейсовый технический осмотр транспортного средства осуществляет: \_\_\_\_\_

на основании: \_\_\_\_\_

действительного до: \_\_\_\_\_

**Дата очередного технического осмотра:** \_\_\_\_\_

**Место стоянки автобуса в нерабочее время:** \_\_\_\_\_

меры, исключающие несанкционированное использование: \_\_\_\_\_

**3. СВЕДЕНИЯ О ВЛАДЕЛЬЦЕ АВТОБУСА**

Юридический адрес владельца: \_\_\_\_\_

Юридический адрес владельца: \_\_\_\_\_

Фактический адрес владельца: \_\_\_\_\_

Телефон ответственного лица: \_\_\_\_\_

**4. СВЕДЕНИЯ ОБ ОРГАНИЗАЦИЯХ, ОСУЩЕСТВЛЯЮЩИХ ПЕРЕВОЗКУ ДЕТЕЙ  
СПЕЦИАЛЬНЫМ ТРАНСПОРТНЫМ СРЕДСТВОМ (АВТОБУСОМ)**

**(заполняется при отсутствии собственного автобуса в образовательном учреждении)**

Рекомендуемый список контактов организаций, осуществляющих перевозку детей специальным транспортным средством (автобусом):

\_\_\_\_\_

\_\_\_\_\_

\_\_\_\_\_

\_\_\_\_\_

\_\_\_\_\_

\_\_\_\_\_

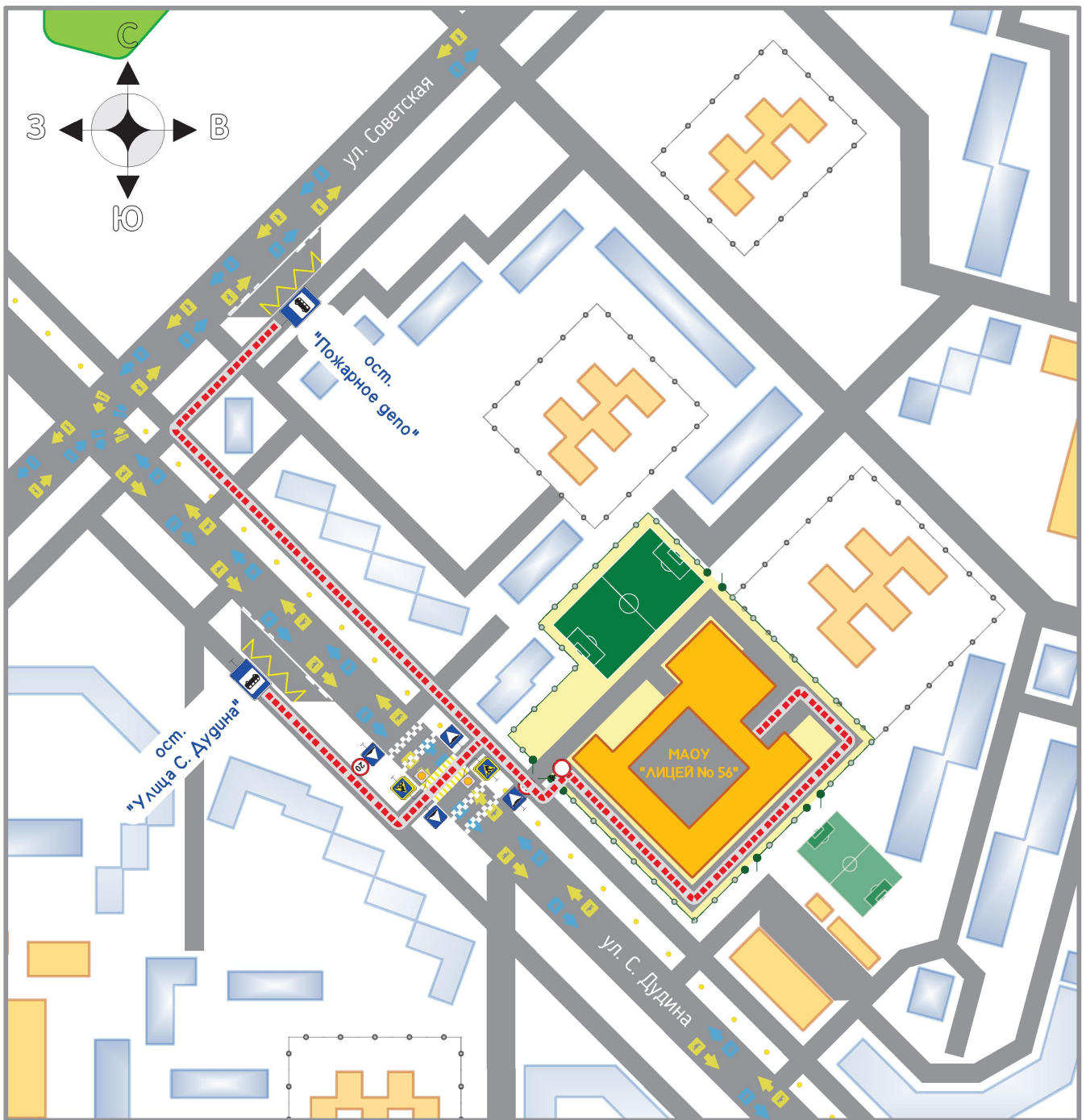
\_\_\_\_\_

\_\_\_\_\_













\_\_\_\_\_

При перевозке детей специальным транспортным средством (автобусом) сторонней организацией заполняется информационная карточка по форме, приведенной на листе 12. Заполненная карточка хранится в разделе «Приложение».

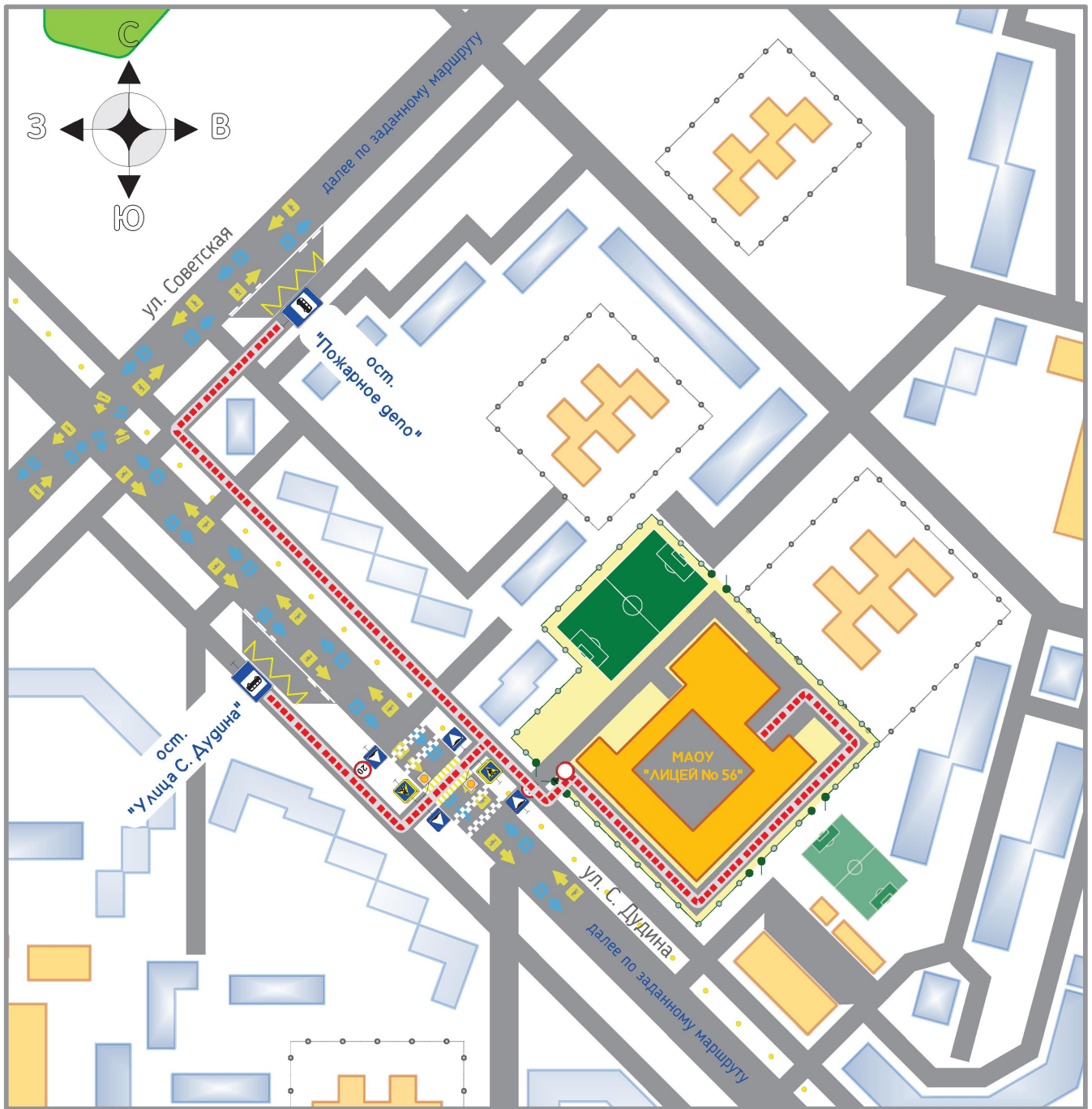
## СХЕМА РАСПОЛОЖЕНИЯ АВТОБУСНЫХ ОСТАНОВОК В РАЙОНЕ МАОУ "ЛИЦЕЙ №56"















### УСЛОВНЫЕ ОБОЗНАЧЕНИЯ:

- |   |  |   |                                      |
|---|--|---|--------------------------------------|
|  | - образовательные учреждения;                        |  | - пешеходное ограждение;             |
|  | - застройка жилая;                                   |  | - искусственная неровность;          |
|  | - автобусные остановки;                              |  | - светофорный объект.                |
|  | - проезжая часть улиц, дорог, проездов;              |  | - безопасные пути движения учащихся; |
|  | - тротуары, пешеходные зоны;                         |  | - маршруты движения автобусов;       |
|  | - пешеходный переход, оборудованный светофорами Т.7; |  | - пешеходный переход;                |

**СХЕМА  
МАРШРУТА ДВИЖЕНИЯ АВТОБУСА И БЕЗОПАСНОГО МАРШРУТА ДВИЖЕНИЯ ДЕТЕЙ  
ПРИ ПЕРЕВОЗКЕ УЧАЩИХСЯ МАОУ "ЛИЦЕЙ № 56"**



**УСЛОВНЫЕ ОБОЗНАЧЕНИЯ:**

- |  |  |
|--|--|
|  - образовательные учреждения;                        |  - пешеходное ограждение;             |
|  - застройка жилая;                                   |  - искусственная неровность;          |
|  - автобусные остановки;                              |  - светофорный объект.                |
|  - проезжая часть улиц, дорог, проездов;              |  - безопасные пути движения учащихся; |
|  - тротуары, пешеходные зоны;                         |  - маршруты движения автобусов;       |
|  - пешеходный переход, оборудованный светофорами Т.7; |  - пешеходный переход;                |

## **ОБЕСПЕЧЕНИЕ БЕЗОПАСНОСТИ ПЕРЕВОЗОК ДЕТЕЙ СПЕЦИАЛЬНЫМ ТРАНСПОРТНЫМ СРЕДСТВОМ (АВТОБУСОМ)**

Схема пути движения транспортных средств и детей (обучающихся и воспитанников) при проведении дорожных ремонтно-строительных работ вблизи образовательного учреждения разрабатывается для каждого случая проведения таких работ отдельно.

На схеме указывается место производства дорожных ремонтно-строительных работ, его обустройство дорожными знаками и ограждениями, иными техническими средствами организации дорожного движения, а также безопасный маршрут движения детей (обучающихся, воспитанников) к образовательному учреждению с учетом изменения маршрута движения по тротуару.

На схеме должны быть обозначены:

- участок производства дорожных ремонтно-строительных работ;
- автомобильные дороги;
- тротуары;
- альтернативные пути (обходы места производства дорожных ремонтно-строительных работ пешеходами и объезды транспортными средствами);
- здание образовательного учреждения;
- ограждение территории образовательного учреждения (при наличии).

Схема разрабатывается в соответствии с нормативными документами с сфере обеспечения безопасности дорожного движения.

**ИНФОРМАЦИОННАЯ КАРТОЧКА  
ПЕРЕВОЗОК ДЕТЕЙ СПЕЦИАЛЬНЫМ ТРАНСПОРТНЫМ СРЕДСТВОМ  
(АВТОБУСОМ)**

**ОБЩИЕ СВЕДЕНИЯ**

Марка: \_\_\_\_\_

Модель: \_\_\_\_\_

Государственный регистрационный знак: \_\_\_\_\_

Год выпуска: \_\_\_\_\_

Количество мест в автобусе: \_\_\_\_\_

Соответствие конструкции требованиям, предъявляемым к школьным автобусам: \_\_\_\_\_

**1. СВЕДЕНИЯ О ВЛАДЕЛЬЦЕ АВТОБУСА**

Владелец: \_\_\_\_\_

Юридический адрес владельца: \_\_\_\_\_

Фактический адрес владельца: \_\_\_\_\_

Телефон ответственного лица: \_\_\_\_\_

**2. СВЕДЕНИЯ О ВОДИТЕЛЕ АВТОБУСА**

Фамилия, Имя, Отчество: \_\_\_\_\_

Принят на работу: \_\_\_\_\_

Стаж вождения категории «D»: \_\_\_\_\_

**3. ОРГАНИЗАЦИОННО-ТЕХНИЧЕСКОЕ ОБЕСПЕЧЕНИЕ**

Лицо, ответственное за обеспечение безопасности дорожного движения

Фамилия, Имя, Отчество: \_\_\_\_\_

Должность: \_\_\_\_\_

Дата назначения: \_\_\_\_\_

Дата перееаттестации: \_\_\_\_\_

Дата последнего технического осмотра: \_\_\_\_\_

Директор (руководитель) образовательного учреждения

\_\_\_\_\_ (подпись)

\_\_\_\_\_ (Фамилия, Имя, Отчество)

Директор (руководитель) организации, осуществляющей перевозку детей специальным транспортом (автобусом)

\_\_\_\_\_ (подпись)

\_\_\_\_\_ (Фамилия, Имя, Отчество)